Додаток Л

Результати моделювання формування дози через зрошування сільськогосподарських угідь півдня України

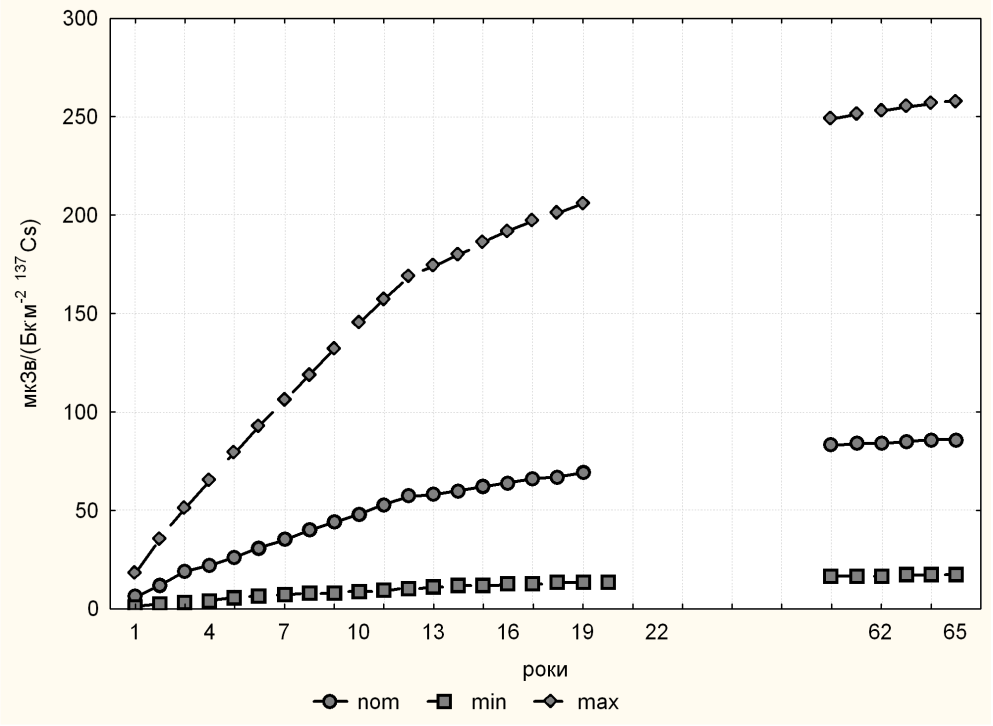

Рис. Л.1. Динаміка формування нормалізованої дози $e^*_{ir,70,T}$ для територій зрошуваних масивів півдня України

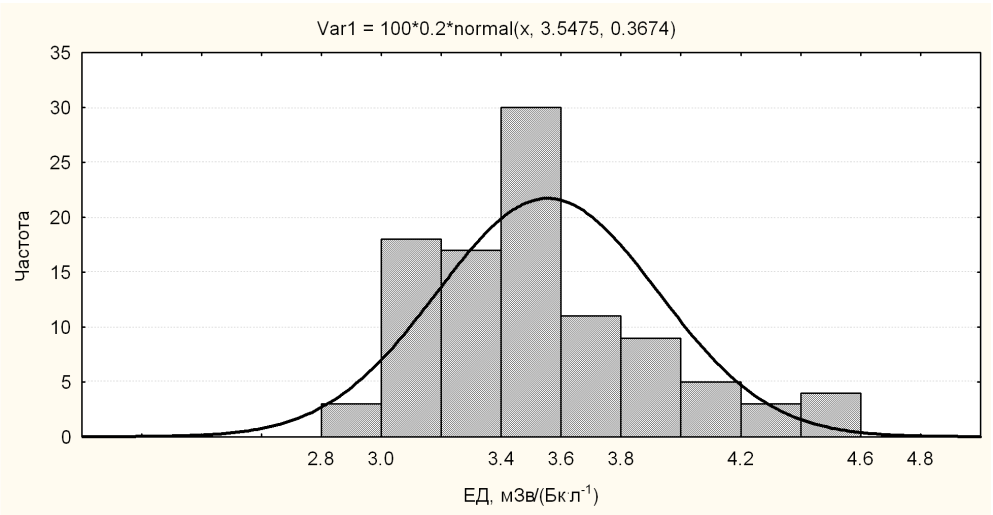

Рис. Л.2. Гістограма розподілу нормалізованої дози $e^*_{ir,70,T}$ для територій зрошуваних масивів півдня України (за один рік зрошення)

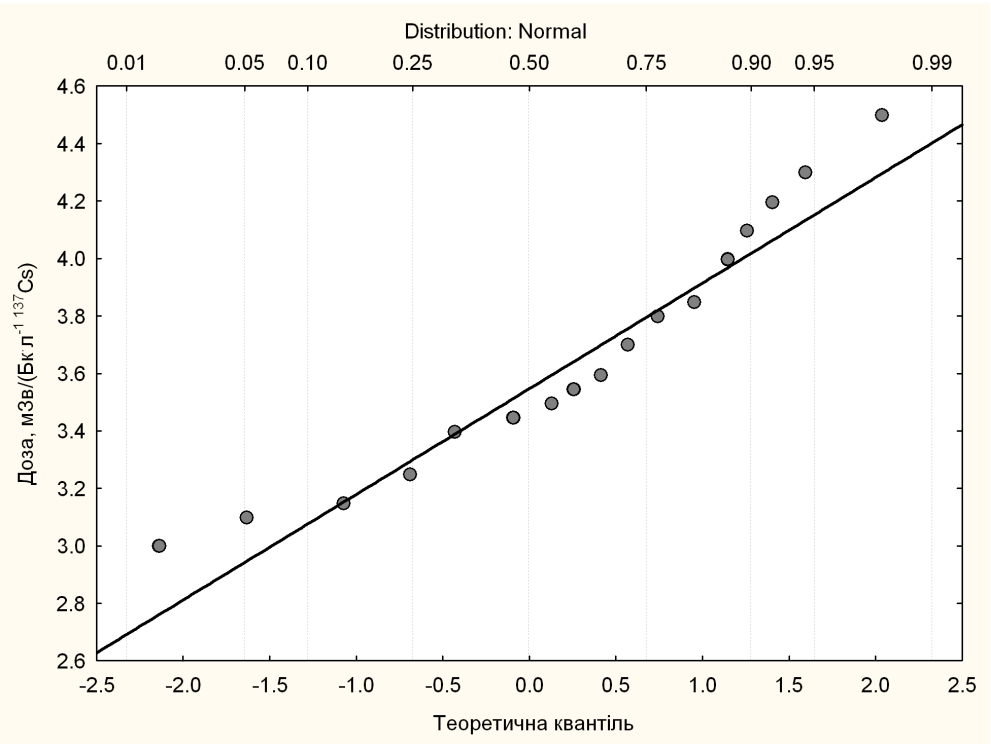

Рис. Л.3. Пробіт-графік розподілу результатів моделювання нормалізованої дози $e^*_{ir,70,T}$ ***для територій зрошуваних масивів півдня України***