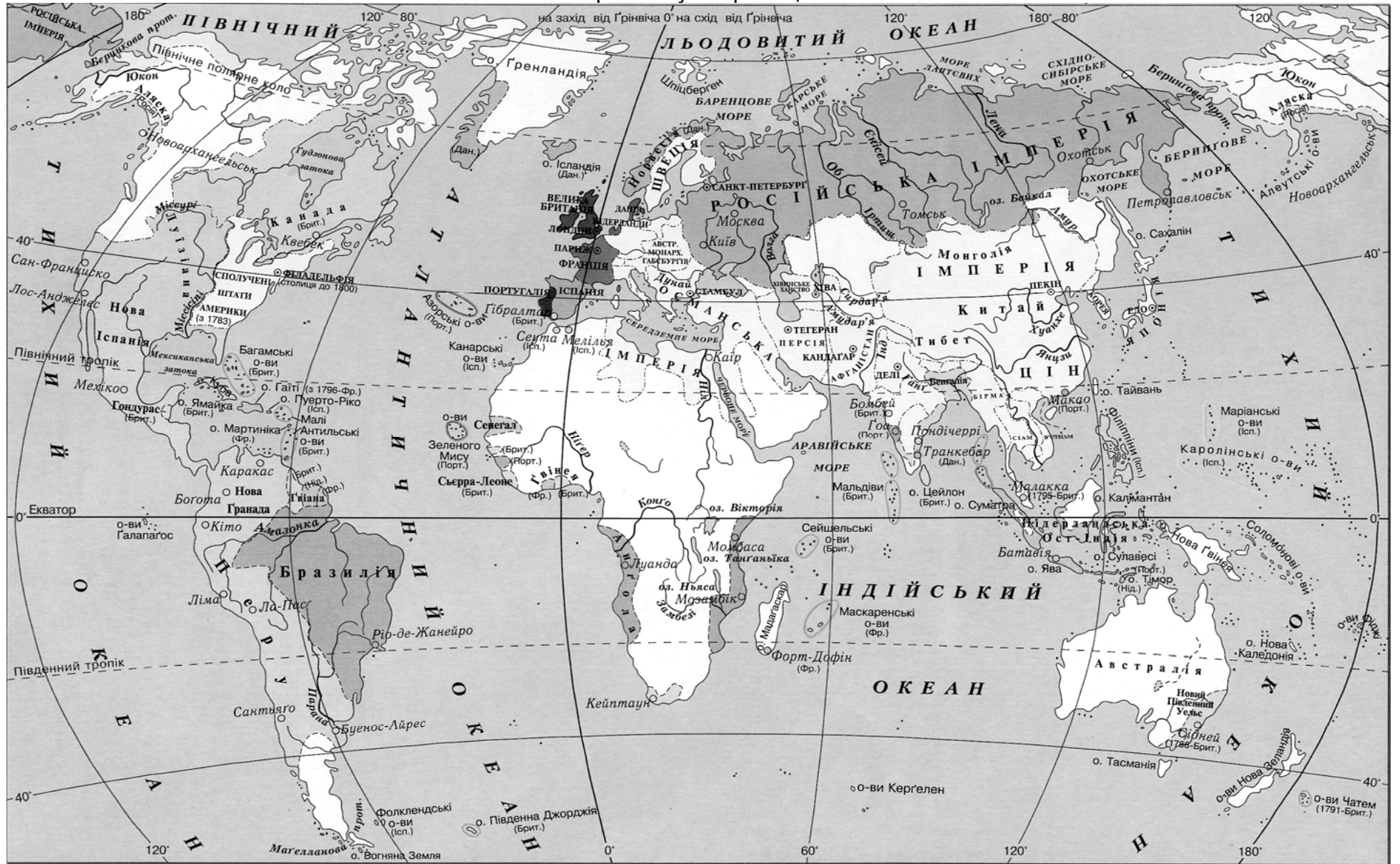













№ 13. Карта світу наприкінці XVIII ст.



**Колоніальні держави Європи та їхні володіння наприкінці XVIII ст.**

- |   |   |   |
|---|---|---|
|  Іспанія (Ісп.)          |  Данія (Дан.)              |  Столиці держав                      |
|  Португалія (Порт.)      |  Нідерланди (Нід.)         |  Кордони держав наприкінці XVIII ст. |
|  Велика Британія (Брит.) |  Російська імперія (Росія) |  Межі володіння                      |
|  Франція (Фр.)           |  Інші держави              |   |